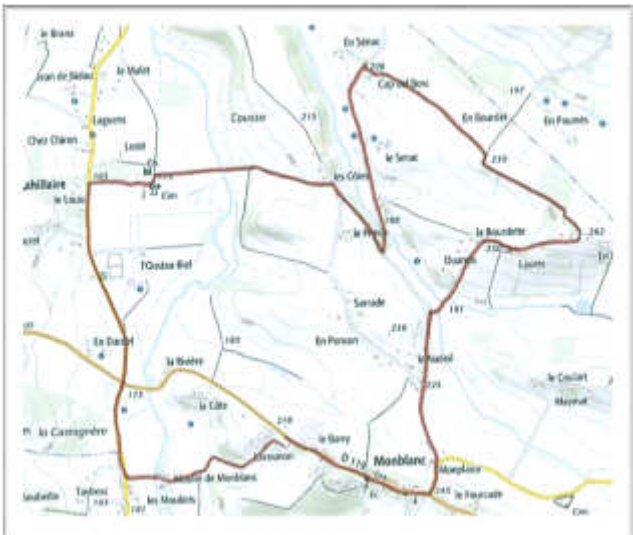




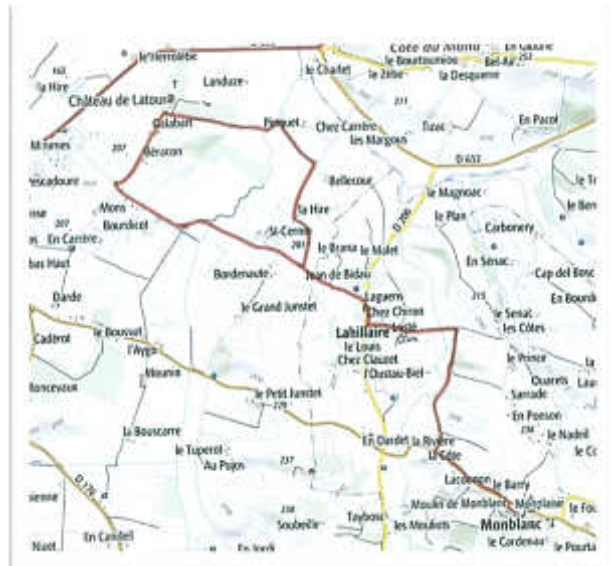
Monblanc 32130 – Chemins de randonnée



PR1 – Le Moulin



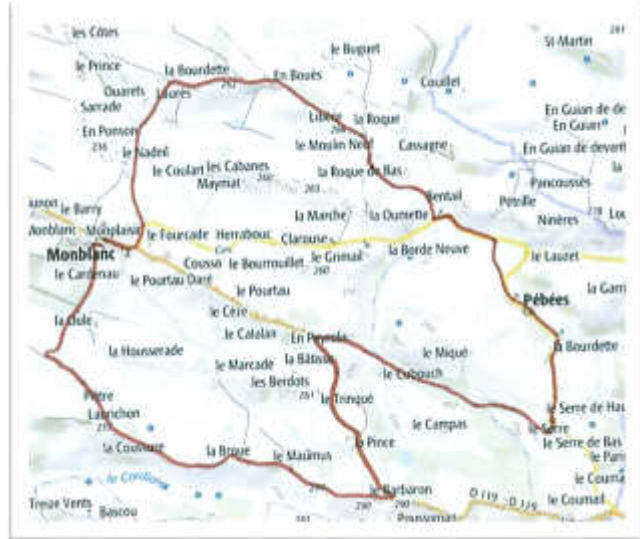
PR2 – Savignac-Mona



PR3 – Les deux Châteaux



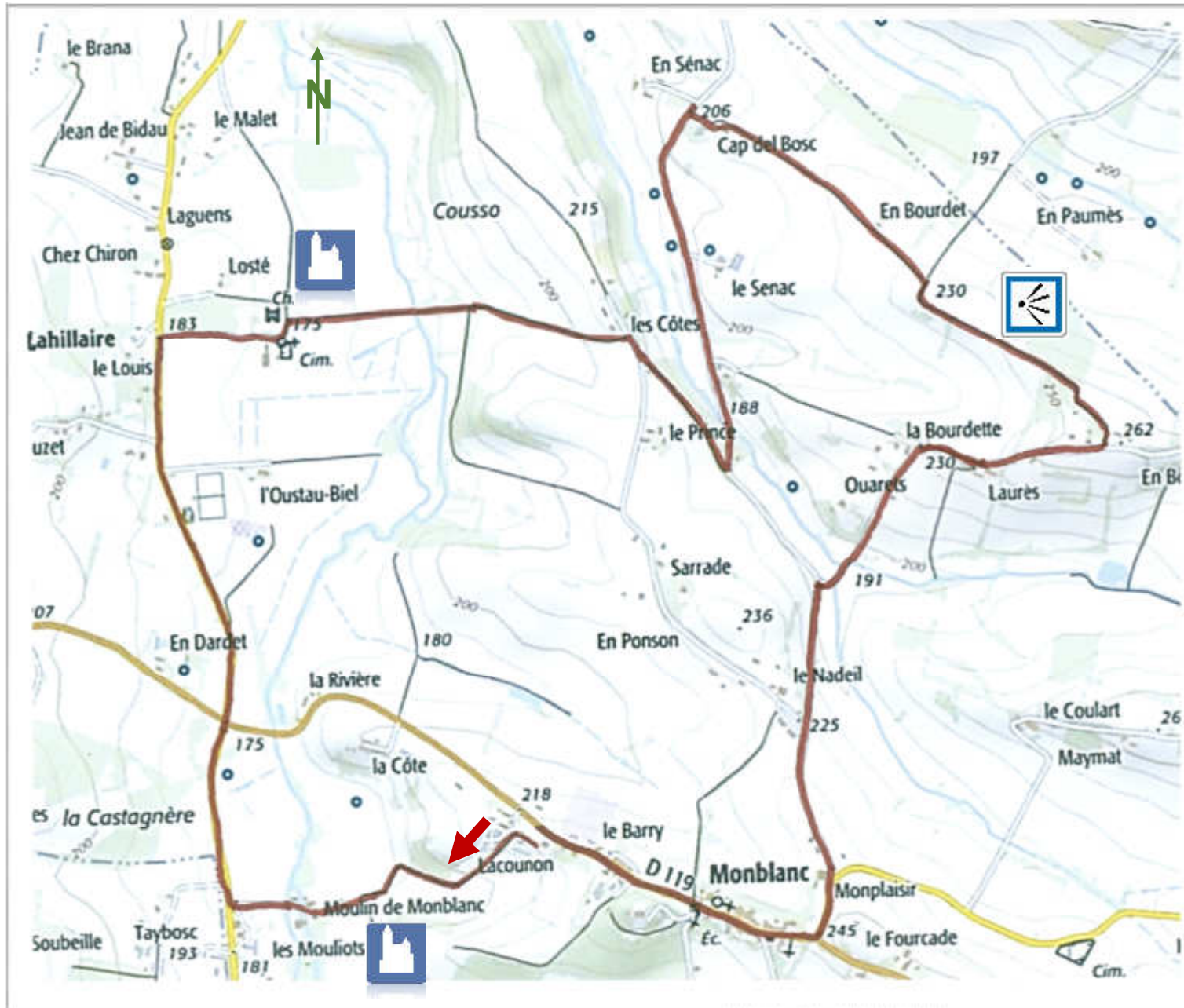
PR4 – La Oule



PR5 – La Oule - Pébées



Monblanc 32130 – Chemins de randonnée



« PR1 - Le Moulin »

. Départ : Parking Communal de Monblanc

. Distance: 8 km

 2h
Facile

 1 h
Facile

. Vues:
Moulin de Monblanc
Château de Lahillaire



Monblanc 32130 – Chemins de randonnée



« PR2 – Savignac Mona »

. Départ : Parking
Communal de
Monblanc

. Distance: 10 km



2h 10 mn
Facile

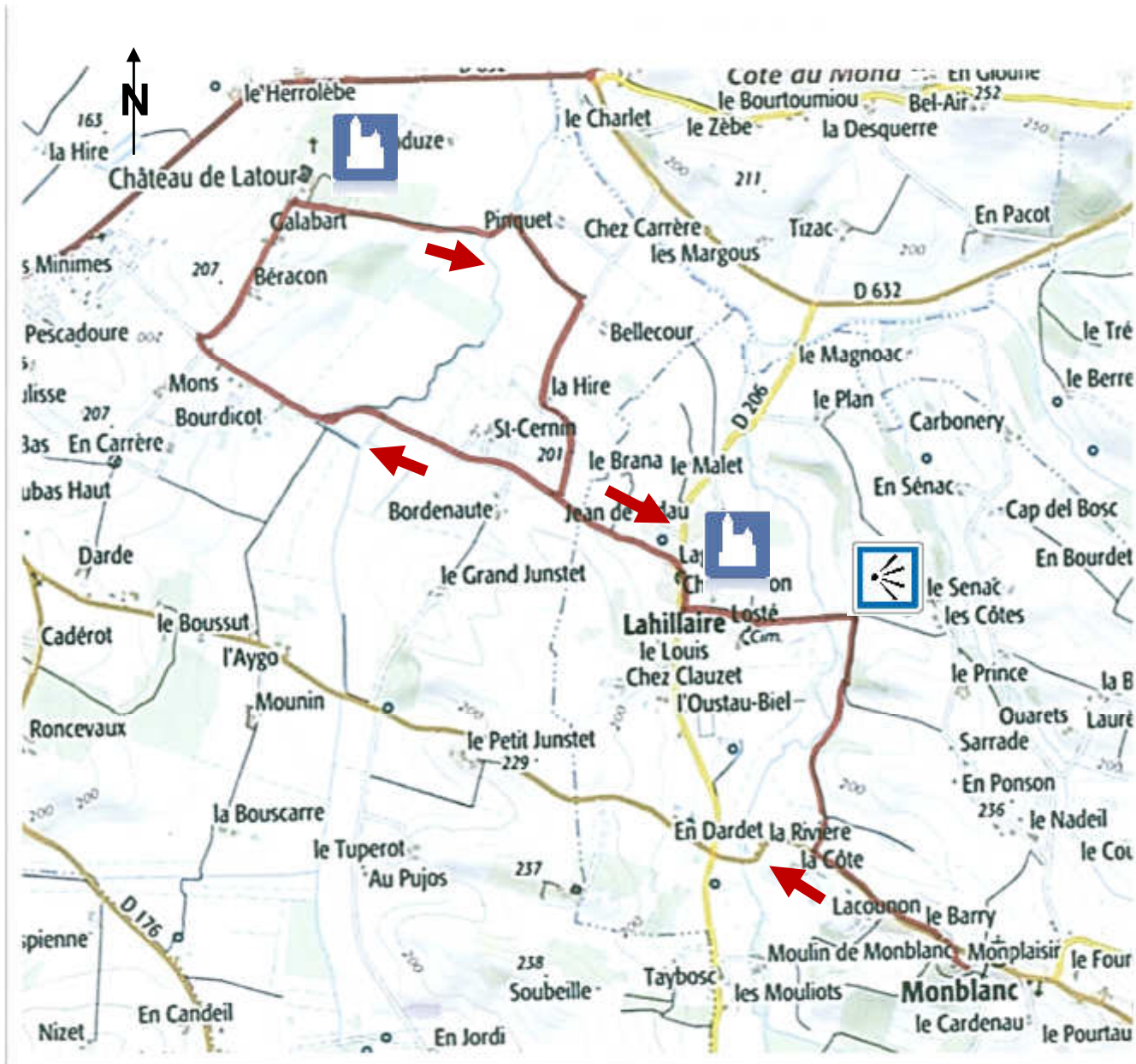


1h
Facile

. Vues:
Savignac Mona



Monblanc 32130 – Chemins de randonnée



« PR3 – Les deux Châteaux »

. Départ : Parking Communal de Monblanc

. Distance: 10 km



3h

Facile



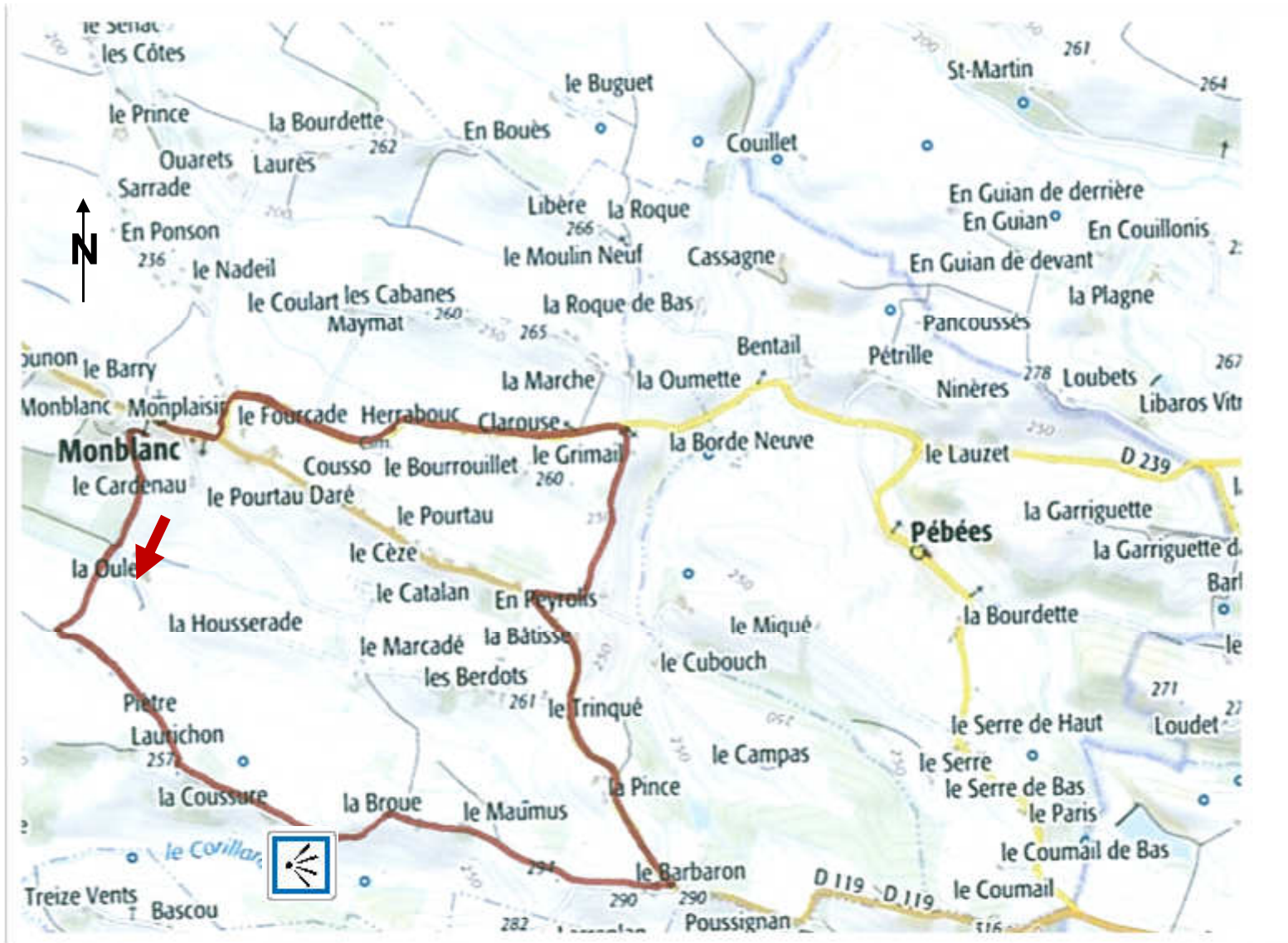
1h 30

Facile

. Vues:
Château Latour
Château de Lahillaire



Monblanc 32130 – Chemins de randonnée



« PR4 – La Oule »

. Départ : Parking Communal de Monblanc

. Distance: 8 km



1h 50
Facile



50mn
Facile

. Vues:
Lac de La Oule



Monblanc 32130 – Chemins de randonnée



« PR5 – La Oule - Pébées »

. Départ : Parking Communal de Monblanc

. Distance: 13 km

 3h 30mn Facile  1h 45mn Facile

. Vues:
Lac de la Oule, Pébées
Eglise de Pébées
(fontes baptismaux)